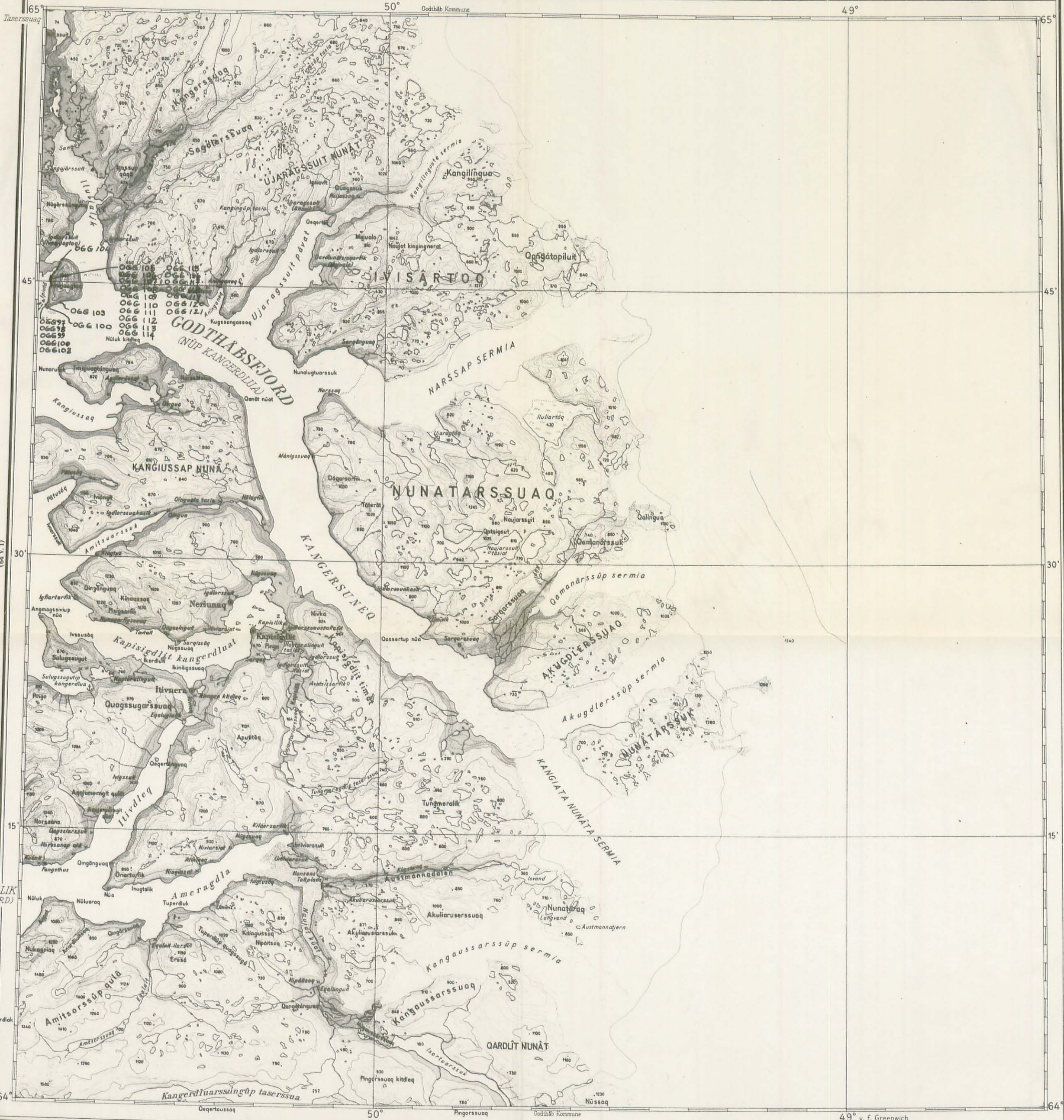




(65 V. 2)

50° Godthåb Kommune

49°



50°



(63 V. 2)

49° v. f. Greenwich

Completion scale 1:200 000 on oblique photography 1936-38.  
Planimetric detail revision on vertical photography.  
Names, populated places and other details 1951.  
A few essential corrections 1972.  
Printed by Geodætisk Institut, Copenhagen 1972.  
Copyright

Udtegnet i 1:200 000 på grundlag af skråfotografering 1936-38.  
Liniær revision på grundlag af lodret fotografering.  
Navne, bebyggelse og andre topografiske enkeltheder 1951.  
Enkelte rettelser 1972.  
Trykt ved Geodætisk Institut, København 1972.  
Copyright

1:250 000



2.11. Copyright

**GODTHÅB**

- By igdluorfik  
Town
- Igaliko  
Bygd nunaarfik  
Settlement
- Hus igdlu  
House

- Forladt bygd  
nunaarfuglugaq  
Abandoned settlement
- Eskimuiner  
kaltdit igdlukue  
Former Eskimo dwelling-places
- + Nordbo kirkeruin  
qavdlunftsait oqulugfikuat  
Norwegian church ruin
- × Nordbo ruiner  
qavdlunftsait igdlukue  
Norwegian ruins

- Hejder i meter  
Heights in meters
- Varm kilde  
Hot spring
- Vandfald  
Waterfall
- Sand, sten og ler  
Sand, pebbles and clay
- Delta  
Delta
- Tørt ved lavvande  
Bank dry at low tide



- Indlandsis  
Inland ice
- Moræne  
Moraine
- Gletscher (brø)  
Glacier
- Isberge (isfelde)  
Icebergs
- Ångammel is  
Palaeocrystic ice
- Højfjeldsis  
Ice cap

- ↕ Havn (ankerplads)  
umiarsuulivik (kisarfik)  
Harbour (anchorage)
- ↕ Bådehavn  
umiarsuulivik  
Boat harbour
- ⊥ Fyr  
naoralortitsvik  
Light
- ★ Sæmarke  
umiartortunut nalunarsuutaq  
Navigation aid

- ⋯ Undervandsskær (usikker beliggenhed)  
ikardluk tinutitsuaq  
Submerged rock (position doubtful)
- ⊗ Mine, brud  
plavivik  
Mine
- ⋯ Stedevj  
qimugsertarfik  
Sledging route
- ⋯ Kommune grænse  
kommuneqarfiup kigdlinga  
Municipality border

0-200m Lavland nunap pukinera Lowland