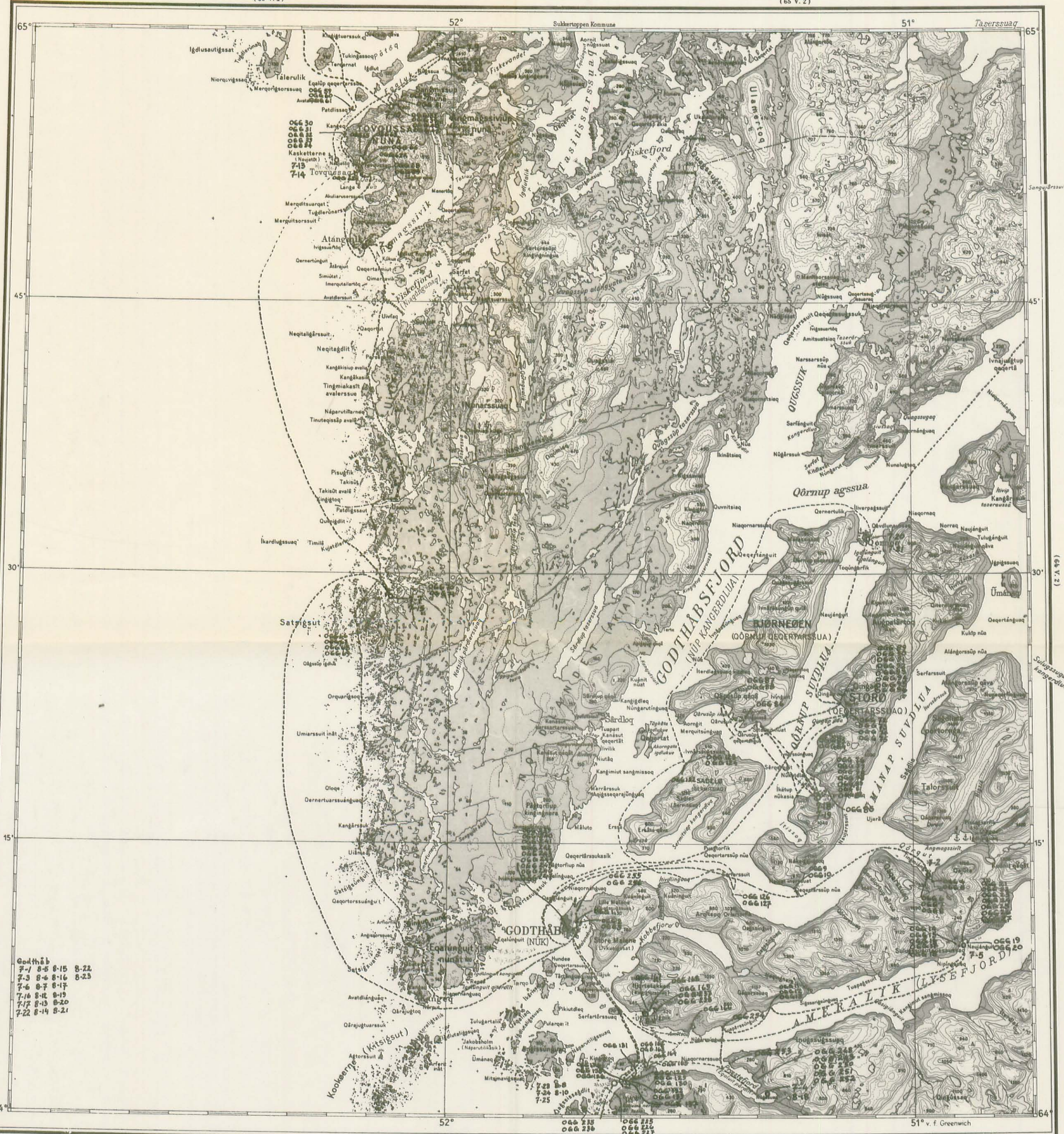




(65 V. 1)

(65 V. 2)





Godthåb
7-1 8-5 8-15 8-22
7-3 8-6 8-16 8-23
7-6 8-7 8-17
7-16 8-18 8-19
7-17 8-19 8-20
7-22 8-14 8-21

Compilation scale 1:200 000 on oblique photography 1936-37.
Planimetric detail revision on vertical photography.
Names, populated places and other details 1951.
A few essential corrections 1970.
Geodetic Institute, Copenhagen 1970.
Copyright.

(63 V. 1)

1:250 000

Udtegnet i 1:200 000 på grundlag af skråfotografering 1936-37.
Lineær revision på grundlag af lodret fotografering.
Navne, bebyggelse og andre topografiske enkeltheder 1951.
Enkelte rettelser 1970.
Geodætisk Institut, København 1970.
Eftertryk forbydes.



- GODTHÅB By igdluqarfik Town
- © Igaliko Bygd nunaaqarfik Settlement
- Hus igdlu House

- Forladt bygd nunaaqarfialuq Abandoned settlement
- Eskimoruiner kallditit igdluue Former Eskimo dwelling-places
- Nordbo kirkeruin qavdlunãtsiat igdluqarfik Norse church ruin
- Nordbovuiner qavdlunãtsiat igdluue Norse ruins
- Højder i meter Heights in meters
- Varm kilde Hot spring
- Vandfald Waterfall
- Sand, sten og ler Sand, pebbles and clay
- Delta Delta
- Tørt ved lavvande Bank dry at low tide



- Inland ice
- Moraine
- Gletscher (bræ) Glacier
- Isbjerg (isfjelde) Icebergs
- Æ-gammel is Paleocrycitic ice
- Højfjelds is Ice cap
- Havn (ankerplads) umiarsuulivik (kisarfik) Harbour (anchorage)
- Bådehavn umiatsalivik Boat harbour
- Fyr naoralãttivvik Light
- Semærke umiartortunãt nalunaaqarfik Navigation aid
- Undervandsskar (usikker beliggenhed) ikarduk tinutivitoq Submerged rock (position doubtful)
- Mine, brud ptavivik Mine
- Slædevej qimugãterarfik Sledging route
- Kommunegrænse kommuneqarfiup kiãlingã Municipality border

0-200 m Lavland nunapukinera Lowland